



Kungörelse

Beslut om fastställelse av vattenskyddsområde och skydds-föreskrifter för grundvattentillgång vid Hycklinge tätort i Kinda kommun.

Utfärdad 1984-09-20.

Länsstyrelsen har 1984-09-20 med stöd av 19 kap 2 § vattenlagen fastställt följande vattenskyddsområde och skyddsföreskrifter för den grundvattentillgång på samfärdig mark till fastigheterna Hycklinge 5:8, 5:9, 5:14 och 5:15, som utnyttjas för vattenförsörjningen till Hycklinge tätort.

§ 1

Nedan angivna bestämmelser ska gälla inom det skyddsområde som utmärkts på bifogad karta. Skyddsområdet ska vara indelat i brunnsområden och yttre skyddszon.

§ 2

Inom brunnsområdena får endast vattentäktsverksamhet bedrivas.

§ 3

Inom skyddsområdet ska gälla följande.

- a) Förvaring, hantering och transport av petroleumprodukter och andra brandfarliga varor ska ske i enlighet med bestämmelserna i statens industri- verks tillämpningsföreskrifter (SIND FS) till förordningen den 1 december 1961 (nr 568) om brandfarliga varor. Inom skyddsområdet ska anordning för förvaring, hantering och transport vara så utförd, att vätskan inte kan antas komma lös.
- b) Anordningarna, som avses under a), ska skötas och underhållas så, att de fungerar på avsett vis. Förekommande spill eller läckage ska omedelbart rapporteras till brandkåren och till miljö- och hälsoskyddsmyndigheten.
- c) Vid varje ovan- eller underjordisk utomhuscistern samt utomhus beläget påfyllningsrör för brandfarlig vätska ska finnas varningsskylt med upplysning om att cisternen är belägen inom skyddsområde för vattentäkt. (Skylt- bilaga 1).
- d) Regelmässig uppställning av fordon avsett för transport av brandfarlig vätska får ske först efter anmälan till miljö- och hälsoskyddsmyndigheten, som i samråd med vattenverkets huvudman har att pröva huruvida skyddsåtgärder erfordras.

- e) Stationärt uppställd med flytande bränsle driven maskin ska förses med uppsamlingskärl för spill under motor och bränslebehållare. Kärlen ska rymma hela den vid maskinen förekommande bränslemängden och vara så beskaffade, att uppsamlat bränsle med säkerhet hindras tränga ned i marken. Innehavare av sådan maskin ska tillse att uppsamlingsanordningen ej genom vattenfyllning eller på annat sätt bringas ur funktionsodugligt skick.
- f) Förvaring, hantering och transport av andra för grundvattnet skadliga ämnen såsom smörj- och transformatorolja, tjärprodukter, fenoler, organiska lösningsmedel, kemiska bekämpningsmedel, dammbindningsmedel samt industriella råvaror, produkter och avfallsämnen ska ske i överensstämmelse med statens industriverks motsvarande föreskrifter för brandfarliga varor i den mån inte miljö- och hälsoskyddsnämnden efter särskild prövning i samråd med vattenverkets huvudman medger lindring i kraven.
- g) Anläggning för förvaring av stallgödsel, djururin och dylikt får liksom ensilageanläggning anordnas endast i den mån det är möjligt att vidta helt betryggande åtgärder mot grundvattenförorening. Anläggningarna ska vara täta och deras innehåll får ej genom bräddning, t ex vid regntillfällen, nedtränga i marken. Skyddsanordningarna ska utföras enligt av miljö- och hälsoskyddsnämnden i varje särskilt fall lämnade anvisningar.
- h) Naturgödsel och andra gödningsämnen, kemiska bekämpningsmedel och dammbindande ämnen samt isupptiningsmedel får användas endast i den omfattning, som erfordras för normalt utnyttjande av fastighet samt för underhåll av vägar.
- i) Avloppsvatten får ej utsläppas på eller i marken ej heller i sjön i anslutning till skyddsområdet. Med avloppsvatten avses även sådant vatten som passerat slamavskiljare. Miljö- och hälsoskyddsnämnden kan medge tillstånd till avloppsutsläpp inom yttre skyddszon, om det kan ske utan risk för grundvattnet. Avloppsledning med tillhörande brunnar skall utföras med täta rör och med täta fogar.
- j) Avfall, latrin och annat som kan skada grundvattnet får ej avstjälpas eller nedgrävas inom skyddsområdet.
- k) Sand- och grustäkt får inte ske till lägre nivå än 3 meter över högsta grundvattenytan inom inre skyddszonen och 1 meter över högsta grundvattenytan inom yttre skyddszonen. Högsta grundvattenytan skall bestämmas med utgångspunkt från utförda grundvattenundersökningar, om vilka vattenverkets huvudman lämnar upplysningar vid förfrågan.

Vid schaktningsarbeten skall hänsyn tas till grundvattennivån i jordlagren. Schaktningsarbeten får ej ske till lägre nivå än 1 meter över högsta grundvattenytan. Exploatören skall genom särskild utredning visa läget av denna vattenyta. Undantagsvis kan täkt under ovan nämnda nivå tillåtas efter särskild prövning av länsstyrelsen i samråd med miljö- och hälsoskyddsnämnden och vattentäktens huvudman.

- l) Om ny allmän väg planeras skall frågan om inverkan på grundvattentäkten övervägas i avseende på föroreningsrisker, som kan innebära att vissa försiktighetsmått måste vidtagas på väghållarens bekostnad.

§ 4

På väl synlig plats invid vägar, som leder in i skyddsområdet eller genom detta, uppsättes genom huvudmannens försorg varningsskylt med följande text:

”Skyddat vatten. Grundvattentäkt. Vid risk för att skada vatten, kontakta brandkåren, tel 90 000. MILJÖ- OCH HÄLSOSKYDDSNÄMNDEN.”
(Skyltbilaga 2).

§ 5

Om tillsyn över efterlevnaden av bestämmelserna i 2 § stadgas i 4 § hälsoskyddslagen (1982:1080), i 15, 16 och 17 §§ förordningen om brandfarliga varor (1961:568) samt i 18 kap 1 § vattenlagen. Bestämmelser om ansvar vid brott mot dessa föreskrifter finns i 21 kap 1 § vattenlagen.

§ 6

Om särskilda skäl föreligger får undantag från ovan meddelade föreskrifter medges av länsstyrelsen.

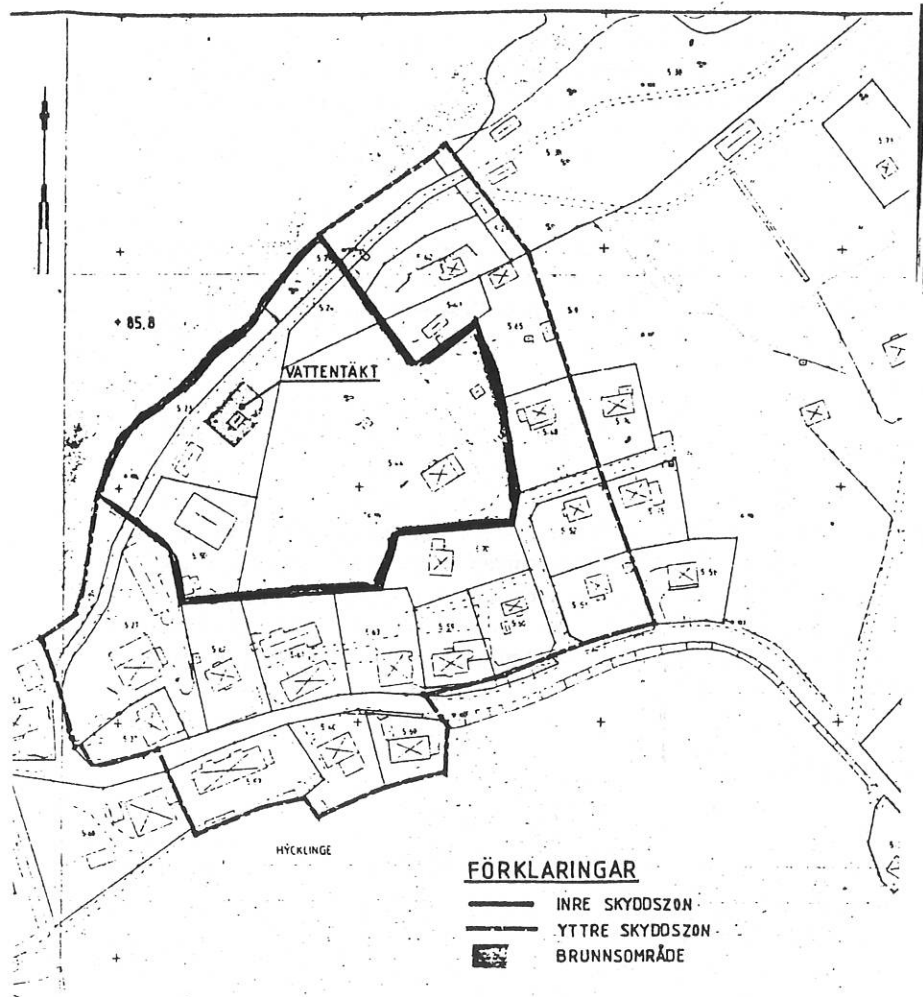
§ 7

Huvudmannen och de fastighetsägare som berörs av dessa föreskrifter ska hålla miljö- och hälsoskyddsnämnden underrättad om sådana vidtagna åtgärder, som av något skäl kan tänkas påverka vattnets kvalitet i råvattentäkten.




Detta beslut gäller omedelbart och utan hinder av besvär till dess att annorlunda förordnats.

MATS OLSSON

Jan Johansson



FÖRKLARINGAR

-  INRE SKYDDSZON
-  YTTRE SKYDDSZON
-  BRUNNSOMRÅDE

UTDRAG UR PRIMÄRKARTA UPPRÄTTAD
AV LINKÖPINGS LANTMÄTERIDISTRIKT
1983

SCANDIACONSULT

KINDA KOMMUN
FÖRSLAG TILL SKYDDSZON
FÖR GRUNDVATTENTÄKT I
HYCKLINGE, PLAN

SKALA 1:2000

013-14 63 70

RIT/KONSTR	GRANSKAD	UPPLYSN
M.H.	<i>[Signature]</i>	L. SHANSSON

582 31 LINKÖPING

1983-09-08

UPPDRAG

52.0137-12

RITN NR

337

REV